

all. 3

**Agenzia del Territorio
CATASTO FABBRICATI
Ufficio Provinciale di
Milano**

Dichiarazione protocollo n. MI0815075 del 06/12/2005

Planimetria di u.i.u. in Comune di Senago

Via Salvo D'acquisto

civ. 10

Identificativi Catastali:

Sezione:

Foglio: 6

Particella: 420

Subalterno: 716

Compilata da:

Cocucci Luigi Andrea

Iscritto all'albo:

Geometri

Prov. Milano

N. 9163

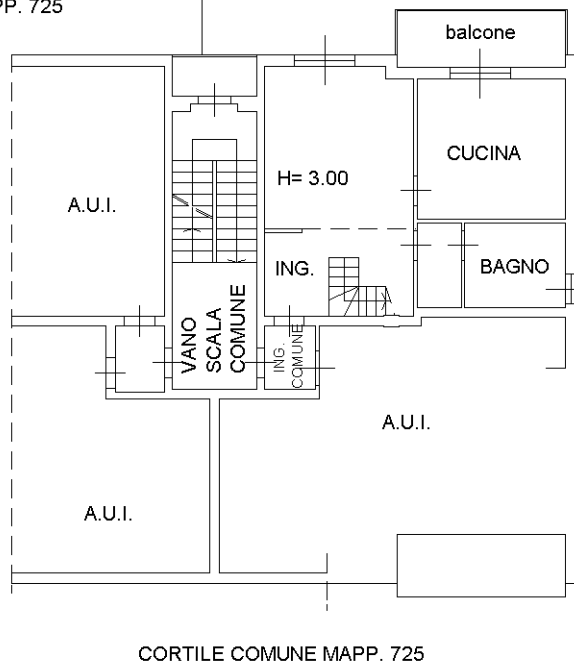
Scheda n. 1

Scala 1:200

PIANO SECONDO

CORTILE COMUNE
MAPP. 725

MAPP. 726

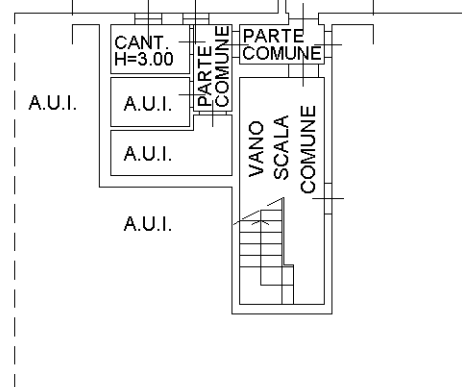


MAPP. 726

PIANO INTERRATO

TERRAPIENO
CORTILE COMUNE
MAPP. 725

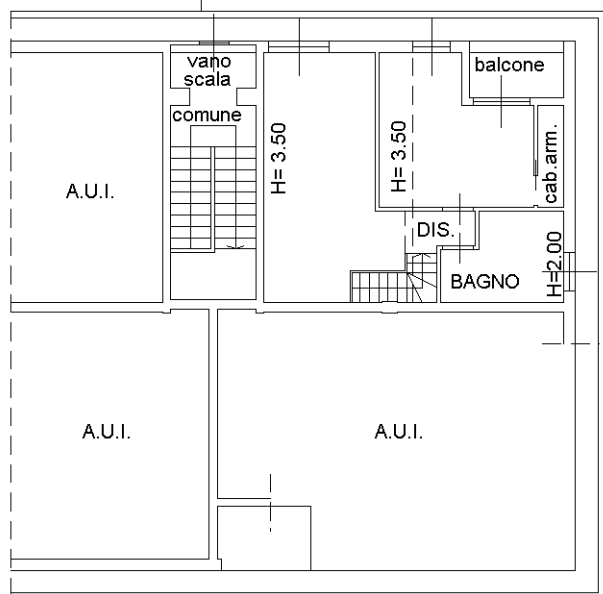
MAPP. 726



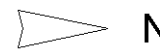
PIANO TERZO

CORTILE COMUNE
MAPP. 725

MAPP. 726



MAPP. 726



Ultima planimetria in atti

CORTILE COMUNE MAPP. 725